


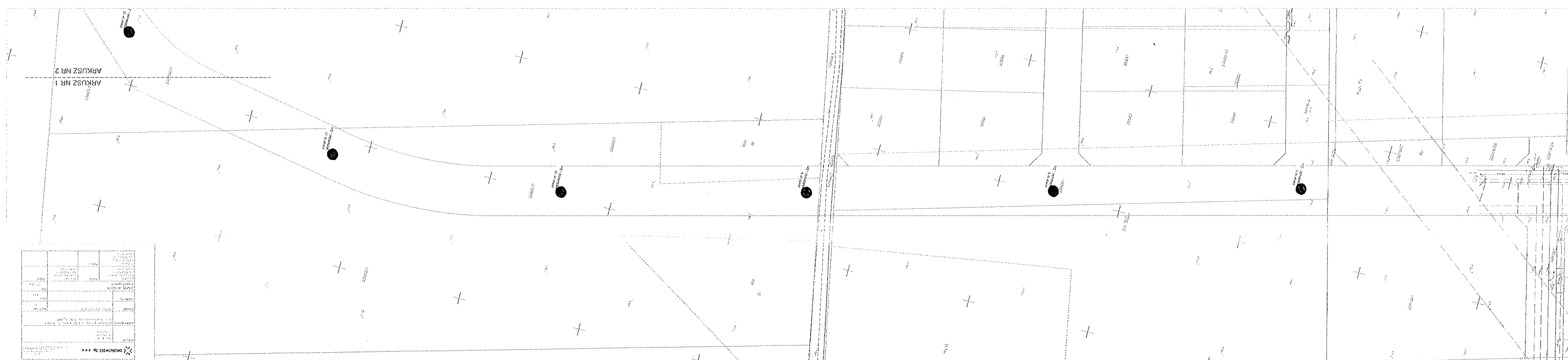
MAPA DOKUMENTACYJNA



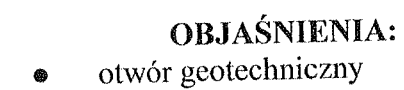
OBJAŚNIENIA:
● otwór geotechniczny



- otwór geotechniczny




- otwór geotechniczny





DROGOWIEC Sp. z o.o.	
INWESTOR	Urząd Gminy Miasto Pleszew
NAZWA DOKUMENTU	Mapa dokumentacyjna do projektu budowlanego na budowę drogi powiatowej nr 1001A w miejscowości Pleszew, ul. Henryka Sienkiewicza, ul. Czesława Miłosza, ul. Władysława Gomułki, ul. Józefa Piłsudskiego, ul. M. Skłodowej Curie, ul. 3 Maja, ul. 1 Maja, ul. 2 Maja, ul. 3 Maja, ul. 4 Maja, ul. 5 Maja, ul. 6 Maja, ul. 7 Maja, ul. 8 Maja, ul. 9 Maja, ul. 10 Maja, ul. 11 Maja, ul. 12 Maja, ul. 13 Maja, ul. 14 Maja, ul. 15 Maja, ul. 16 Maja, ul. 17 Maja, ul. 18 Maja, ul. 19 Maja, ul. 20 Maja, ul. 21 Maja, ul. 22 Maja, ul. 23 Maja, ul. 24 Maja, ul. 25 Maja, ul. 26 Maja, ul. 27 Maja, ul. 28 Maja, ul. 29 Maja, ul. 30 Maja, ul. 31 Maja, ul. 32 Maja, ul. 33 Maja, ul. 34 Maja, ul. 35 Maja, ul. 36 Maja, ul. 37 Maja, ul. 38 Maja, ul. 39 Maja, ul. 40 Maja, ul. 41 Maja, ul. 42 Maja, ul. 43 Maja, ul. 44 Maja, ul. 45 Maja, ul. 46 Maja, ul. 47 Maja, ul. 48 Maja, ul. 49 Maja, ul. 50 Maja, ul. 51 Maja, ul. 52 Maja, ul. 53 Maja, ul. 54 Maja, ul. 55 Maja, ul. 56 Maja, ul. 57 Maja, ul. 58 Maja, ul. 59 Maja, ul. 60 Maja, ul. 61 Maja, ul. 62 Maja, ul. 63 Maja, ul. 64 Maja, ul. 65 Maja, ul. 66 Maja, ul. 67 Maja, ul. 68 Maja, ul. 69 Maja, ul. 70 Maja, ul. 71 Maja, ul. 72 Maja, ul. 73 Maja, ul. 74 Maja, ul. 75 Maja, ul. 76 Maja, ul. 77 Maja, ul. 78 Maja, ul. 79 Maja, ul. 80 Maja, ul. 81 Maja, ul. 82 Maja, ul. 83 Maja, ul. 84 Maja, ul. 85 Maja, ul. 86 Maja, ul. 87 Maja, ul. 88 Maja, ul. 89 Maja, ul. 90 Maja, ul. 91 Maja, ul. 92 Maja, ul. 93 Maja, ul. 94 Maja, ul. 95 Maja, ul. 96 Maja, ul. 97 Maja, ul. 98 Maja, ul. 99 Maja, ul. 100 Maja
STADIUM	Projekt budowlany
NAZWA WSK.	Wskazanie
ZESPÓŁ AUTORSKI	
Projektant	
Wykonawca	
Sprawdzący	
Opiniujący	
Zatwierdzający	
Data	
Lp. k.	

OBJAŚNIENIA:
• otwór geotechniczny



- otwór geotechniczny